

Филиал публично-правовой компании "Роскадастр" по Красноярскому краю

полное наименование органа регистрации прав


Выписка из Единого государственного реестра недвижимости об объекте недвижимости

Сведения о характеристиках объекта недвижимости

На основании запроса от 21.01.2026, поступившего на рассмотрение 21.01.2026, сообщаем, что согласно записям Единого государственного реестра недвижимости:

Раздел 1 Лист 1

Земельный участок			
вид объекта недвижимости			
Лист № 1 раздела 1	Всего листов раздела 1: 4	Всего разделов: 5	Всего листов выписки: 8
21.01.2026г. № КУВИ-001/2026-5935182			
Кадастровый номер:	24:55:0201004:3887		
Номер кадастрового квартала:	24:55:0201004		
Дата присвоения кадастрового номера:	11.05.2023		
Ранее присвоенный государственный учетный номер:	данные отсутствуют		
Адрес:	Красноярский край, городской округ город Норильск, город Норильск, территория Гаражно-строительный кооператив N 218, земельный участок 38		
Площадь:	75 +/- 15		
Кадастровая стоимость, руб.:	116211.75		
Кадастровые номера расположенных в пределах земельного участка объектов недвижимости:	данные отсутствуют		
Кадастровые номера объектов недвижимости, из которых образован объект недвижимости:	данные отсутствуют		
Кадастровые номера образованных объектов недвижимости:	данные отсутствуют		
Категория земель:	Земли промышленности, энергетики, транспорта, связи, радиовещания, телевидения, информатики, земли для обеспечения космической деятельности, земли обороны, безопасности и земли иного специального назначения		
Виды разрешенного использования:	размещение гаражей для собственных нужд		
Сведения о кадастровом инженере:	Подушко Вячеслав Викторович, СНИЛС 058-089-892 14, договор на выполнение кадастровых работ от 22.03.2023 № мо6723, дата завершения кадастровых работ: 04.05.2023		
Сведения о лесах, водных объектах и об иных природных объектах, расположенных в пределах земельного участка:	данные отсутствуют		

полное наименование должности		ДОКУМЕНТ ПОДПИСАН ЭЛЕКТРОННОЙ ПОДПИСЬЮ	инициалы, фамилия
	Сертификат: 0091AAF5A599507BC7E6D39D2DFA052F9A		
	Владелец: ФЕДЕРАЛЬНАЯ СЛУЖБА ГОСУДАРСТВЕННОЙ РЕГИСТРАЦИИ, КАДАСТРА И КАРТОГРАФИИ Действителен: с 16.09.2025 по 10.12.2026		

Земельный участок			
вид объекта недвижимости			
Лист № 2 раздела 1	Всего листов раздела 1: 4	Всего разделов: 5	Всего листов выписки: 8
21.01.2026г. № КУВИ-001/2026-5935182			
Кадастровый номер:		24:55:0201004:3887	
Сведения о том, что земельный участок полностью расположен в границах зоны с особыми условиями использования территории, территории объекта культурного наследия, публичного сервитута:		Земельный участок полностью расположен в границах зоны с реестровым номером 24:55-6.855 от 22.04.2021, ограничение использования земельного участка в пределах зоны: В границах санитарно-защитной зоны не допускается использования земельных участков в целях: а) размещения жилой застройки, объектов образовательного и медицинского назначения, спортивных сооружений открытого типа, организаций отдыха детей и их оздоровления, зон рекреационного назначения и для ведения садоводства; б) размещения объектов для производства и хранения лекарственных средств, объектов пищевых отраслей промышленности, оптовых складов продовольственного сырья и пищевой продукции, комплексов водопроводных сооружений для подготовки и хранения питьевой воды, использования земельных участков в целях производства, хранения и переработки сельскохозяйственной продукции, предназначенной для дальнейшего использования в качестве пищевой продукции., вид/наименование: Санитарно-защитная зона для объекта "Комплексное развитие рудника "Комсомольский" Заполярного филиала ПАО ГМК "Норильский никель" по адресу: Красноярский край, г. Норильск, район Талнах, тип: Санитарно-защитная зона предприятий, сооружений и иных объектов, номер: 24:55-6.855, решения: 1. дата решения: 18.11.2022, номер решения: 3381, наименование ОГВ/ОМСУ: Федеральная служба по надзору в сфере защиты прав потребителя и благополучия человека 2. дата решения: 10.12.2014, номер решения: 83, наименование ОГВ/ОМСУ: Главный государственный санитарный врач Российской Федерации	
Сведения о том, что земельный участок расположен в границах особой экономической зоны, территории опережающего развития, зоны территориального развития в Российской Федерации, игровой зоны:		данные отсутствуют	
Сведения о том, что земельный участок расположен в границах особо охраняемой природной территории, Байкальской природной территории и ее экологических зон, лесопарковом зеленом поясе, охотничьего угодья, лесничества:		данные отсутствуют	
Сведения о расположении земельного участка и (или) расположенного на нем объекта недвижимости в границах территории, в отношении которой принято решение о резервировании земель для государственных или муниципальных нужд:		данные отсутствуют	
Сведения о результатах проведения государственного земельного надзора:		данные отсутствуют	
Сведения о расположении земельного участка в границах территории, в отношении которой утвержден проект межевания территории:		данные отсутствуют	
Условный номер земельного участка:		данные отсутствуют	



ДОКУМЕНТ ПОДПИСАН
ЭЛЕКТРОННОЙ ПОДПИСЬЮ

Сертификат: 0091AAF5A599507BC7E6D39D2DFA052F9A

Владелец: ФЕДЕРАЛЬНАЯ СЛУЖБА ГОСУДАРСТВЕННОЙ
РЕГИСТРАЦИИ, КАДАСТРА И КАРТОГРАФИИ
Действителен: с 16.09.2025 по 10.12.2026

полное наименование должности

инициалы, фамилия

Земельный участок			
вид объекта недвижимости			
Лист № 3 раздела 1	Всего листов раздела 1: 4	Всего разделов: 5	Всего листов выписки: 8
21.01.2026г. № КУВИ-001/2026-5935182			
Кадастровый номер:		24:55:0201004:3887	
Сведения о принятии акта и (или) заключении договора, предусматривающих предоставление в соответствии с земельным законодательством исполнительным органом государственным органом власти или органом местного самоуправления, находящегося в государственной или муниципальной собственности земельного участка для строительства наемного дома социального использования или наемного дома коммерческого использования:	данные отсутствуют		
Сведения о том, что земельный участок или земельные участки образованы на основании решения об изъятии земельного участка и (или) расположенного на нем объекта недвижимости для государственных или муниципальных нужд:	данные отсутствуют		
Сведения о том, что земельный участок образован из земель или земельного участка, государственная собственность на которые не разграничена:	Земельный участок образован из земель или земельного участка, государственная собственность на которые не разграничена. В соответствии с Федеральным законом от 25 октября 2001 г. № 137-ФЗ "О введении в действие Земельного кодекса Российской Федерации" орган Администрация города Норильска Красноярского края уполномочен на распоряжение таким земельным участком.		
Сведения о наличии земельного спора о местоположении границ земельных участков:	данные отсутствуют		
Статус записи об объекте недвижимости:	Сведения об объекте недвижимости имеют статус "актуальные"		
Особые отметки:	Сведения об ограничениях права на объект недвижимости, обременениях данного объекта, не зарегистрированных в реестре прав, ограничений прав и обременений недвижимого имущества: вид ограничения (обременения): ограничения прав на земельный участок, предусмотренные статьей 56 Земельного кодекса Российской Федерации; срок действия: с 11.05.2023; реквизиты документа-основания: решение "Об изменении санитарно-защитной зоны для объекта "Комплексное развитие рудника "Комсомольский" Заполярного филиала ПАО "ГМК "Норильский никель" по адресу: Красноярский край, г. Норильск, район Талнах". от 18.11.2022 № 3381 выдан: Федеральная служба по надзору в сфере защиты прав потребителя и благополучия человека; постановление "Об установлении размера санитарно-защитной зоны шахты "Комсомольская" рудника "Комсомольский" имущественного комплекса Заполярного филиала ОАО "Горно-металлургическая компания "Норильский никель" на территории муниципального образования г.Норильск от 10.12.2014 № 83 выдан: Главный государственный санитарный врач Российской Федерации. Земельный участок подлежит снятию с государственного кадастрового учета по истечении пяти лет со дня его государственного кадастрового учета, если на него не будут зарегистрированы права. Сведения, необходимые для		



ДОКУМЕНТ ПОДПИСАН
ЭЛЕКТРОННОЙ ПОДПИСЬЮ


Сертификат: 0091AA5A599507BC7E6D39D2DFA052F9A

Владелец: ФЕДЕРАЛЬНАЯ СЛУЖБА ГОСУДАРСТВЕННОЙ
РЕГИСТРАЦИИ, КАДАСТРА И КАРТОГРАФИИ
Действителен: с 16.09.2025 по 10.12.2026

полное наименование должности

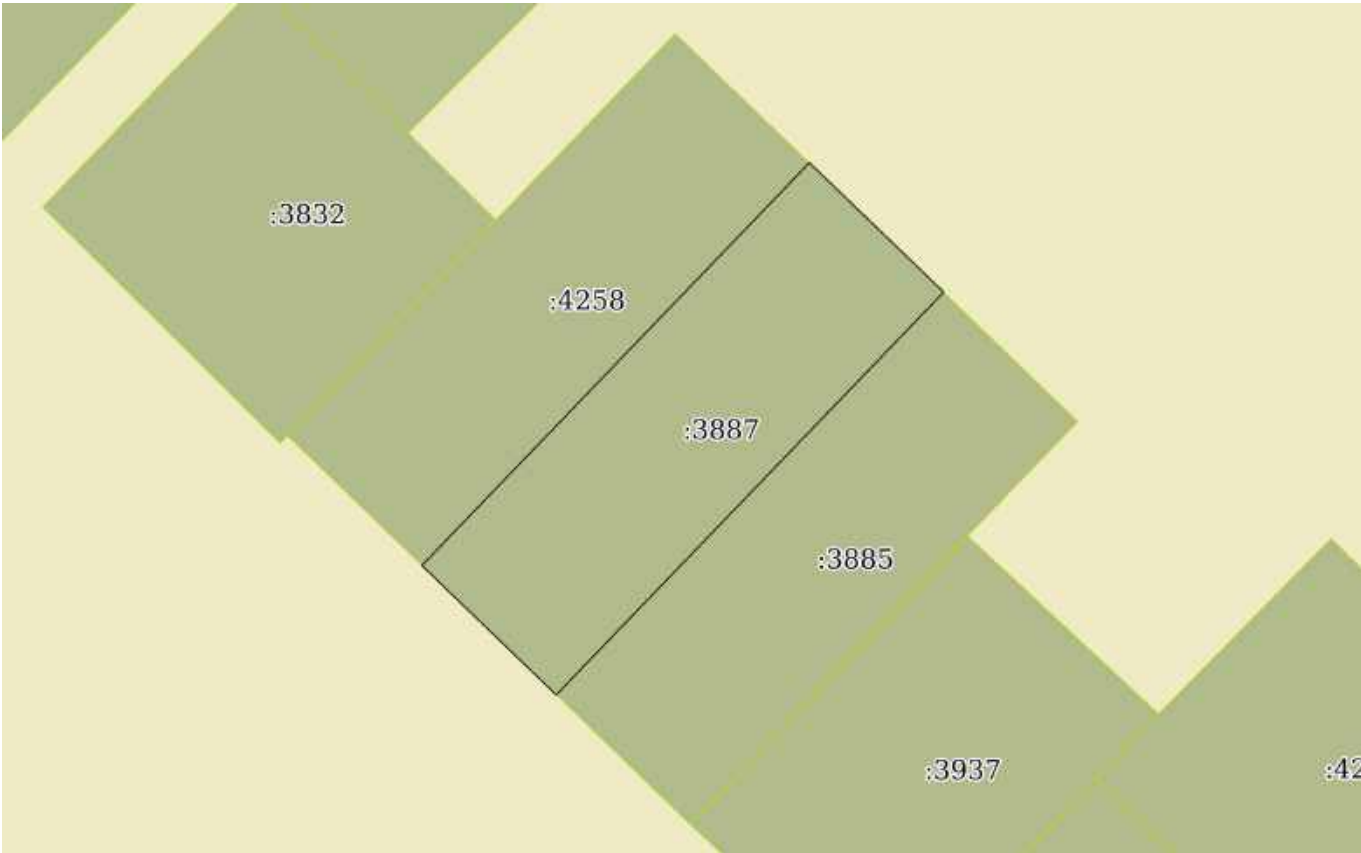
инициалы, фамилия

Земельный участок			
вид объекта недвижимости			
Лист № 4 раздела 1	Всего листов раздела 1: 4	Всего разделов: 5	Всего листов выписки: 8
21.01.2026г. № КУВИ-001/2026-5935182			
Кадастровый номер:		24:55:0201004:3887	
		заполнения разделов: 2 - Сведения о зарегистрированных правах; 4 - Сведения о частях земельного участка, отсутствуют.	
Получатель выписки:		Министерство строительства Красноярского края	


	 ДОКУМЕНТ ПОДПИСАН ЭЛЕКТРОННОЙ ПОДПИСЬЮ	
полное наименование должности	Сертификат: 0091AAF5A599507BC7E6D39D2DFA052F9A Владелец: ФЕДЕРАЛЬНАЯ СЛУЖБА ГОСУДАРСТВЕННОЙ РЕГИСТРАЦИИ, КАДАСТРА И КАРТОГРАФИИ Действителен: с 16.09.2025 по 10.12.2026	инициалы, фамилия

Выписка из Единого государственного реестра недвижимости об объекте недвижимости
Описание местоположения земельного участка

Земельный участок			
вид объекта недвижимости			
Лист № 1 раздела 3	Всего листов раздела 3: 1	Всего разделов: 5	Всего листов выписки: 8
21.01.2026г. № КУВИ-001/2026-5935182			
Кадастровый номер:		24:55:0201004:3887	

План (чертеж, схема) земельного участка			
			
Масштаб 1:200	Условные обозначения:		

полное наименование должности		инициалы, фамилия	



ДОКУМЕНТ ПОДПИСАН
ЭЛЕКТРОННОЙ ПОДПИСЬЮ

Сертификат: 0091AAF5A599507BC7E6D39D2DFA052F9A
Владелец: ФЕДЕРАЛЬНАЯ СЛУЖБА ГОСУДАРСТВЕННОЙ
РЕГИСТРАЦИИ, КАДАСТРА И КАРТОГРАФИИ
Действителен: с 16.09.2025 по 10.12.2026

Выписка из Единого государственного реестра недвижимости об объекте недвижимости
Описание местоположения земельного участка

Земельный участок			
вид объекта недвижимости			
Лист № 1 раздела 3.1	Всего листов раздела 3.1: 1	Всего разделов: 5	Всего листов выписки: 8
21.01.2026г. № КУВИ-001/2026-5935182			
Кадастровый номер:		24:55:0201004:3887	


Описание местоположения границ земельного участка							
№ п/п	Номер точки		Дирекционный угол	Горизонтальное проложение, м	Описание закрепления на местности	Кадастровые номера смежных участков	Сведения об адресах правообладателей смежных земельных участков
	начальная	конечная					
1	2	3	4	5	6	7	8
1	1.1.1	1.1.2	133°56.8`	5	данные отсутствуют	данные отсутствуют	данные отсутствуют
2	1.1.2	1.1.3	223°53.5`	14.99	данные отсутствуют	24:55:0201004:3885	данные отсутствуют
3	1.1.3	1.1.4	313°56.8`	5	данные отсутствуют	данные отсутствуют	данные отсутствуют
4	1.1.4	1.1.1	43°53.5`	14.99	данные отсутствуют	24:55:0201004:4258	данные отсутствуют

полное наименование должности	<div><div>ДОКУМЕНТ ПОДПИСАН ЭЛЕКТРОННОЙ ПОДПИСЬЮ</div><div>Сертификат: 0091AAF5A599507BC7E6D39D2DFA052F9A Владелец: ФЕДЕРАЛЬНАЯ СЛУЖБА ГОСУДАРСТВЕННОЙ РЕГИСТРАЦИИ, КАДАСТРА И КАРТОГРАФИИ Действителен: с 16.09.2025 по 10.12.2026</div></div>	инициалы, фамилия

Выписка из Единого государственного реестра недвижимости об объекте недвижимости
Описание местоположения земельного участка

Земельный участок			
вид объекта недвижимости			
Лист № 1 раздела 3.2	Всего листов раздела 3.2: 1	Всего разделов: 5	Всего листов выписки: 8
21.01.2026г. № КУВИ-001/2026-5935182			
Кадастровый номер:		24:55:0201004:3887	


Сведения о характерных точках границы земельного участка				
Система координат МСК-165 (24)				
Номер точки	Координаты, м		Описание закрепления на местности	Средняя квадратичная погрешность определения координат характерных точек границ земельного участка, м
	X	Y		
1	2	3	4	5
1	2061465.45	160818.84	Нет закрепления	0.5
2	2061461.98	160822.44	Нет закрепления	0.5
3	2061451.18	160812.05	Нет закрепления	0.5
4	2061454.65	160808.45	Нет закрепления	0.5
1	2061465.45	160818.84	Нет закрепления	0.5

полное наименование должности	<div><p>ДОКУМЕНТ ПОДПИСАН ЭЛЕКТРОННОЙ ПОДПИСЬЮ</p><p>Сертификат: 0091AAF5A599507BC7E6D39D2DFA052F9A</p><p>Владелец: ФЕДЕРАЛЬНАЯ СЛУЖБА ГОСУДАРСТВЕННОЙ РЕГИСТРАЦИИ, КАДАСТРА И КАРТОГРАФИИ</p><p>Действителен: с 16.09.2025 по 10.12.2026</p></div>	инициалы, фамилия

Выписка из Единого государственного реестра недвижимости об объекте недвижимости
Сведения о частях земельного участка

Земельный участок			
вид объекта недвижимости			
Лист № 1 раздела 4.1	Всего листов раздела 4.1: 1	Всего разделов: 5	Всего листов выписки: 8
21.01.2026г. № КУВИ-001/2026-5935182			
Кадастровый номер:		24:55:0201004:3887	

Учетный номер части	Площадь, м2	Содержание ограничения в использовании или ограничения права на объект недвижимости или обременения объекта недвижимости
1	2	3
	Весь	вид ограничения (обременения): ограничения прав на земельный участок, предусмотренные статьей 56 Земельного кодекса Российской Федерации; Срок действия: не установлен; реквизиты документа-основания: решение "Об изменении санитарно-защитной зоны для объекта "Комплексное развитие рудника "Комсомольский" Заполярного филиала ПАО "ГМК "Норильский никель" по адресу: Красноярский край, г. Норильск, район Талнах". от 18.11.2022 № 3381 выдан: Федеральная служба по надзору в сфере защиты прав потребителя и благополучия человека; постановление "Об установлении размера санитарно-защитной зоны шахты "Комсомольская" рудника "Комсомольский" имущественного комплекса Заполярного филиала ОАО "Горно-металлургическая компания "Норильский никель" на территории муниципального образования г.Норильск от 10.12.2014 № 83 выдан: Главный государственный санитарный врач Российской Федерации; Содержание ограничения (обременения): В границах санитарно-защитной зоны не допускается использования земельных участков в целях: а) размещения жилой застройки, объектов образовательного и медицинского назначения, спортивных сооружений открытого типа, организаций отдыха детей и их оздоровления, зон рекреационного назначения и для ведения садоводства; б) размещения объектов для производства и хранения лекарственных средств, объектов пищевых отраслей промышленности, оптовых складов продовольственного сырья и пищевой продукции, комплексов водопроводных сооружений для подготовки и хранения питьевой воды, использования земельных участков в целях производства, хранения и переработки сельскохозяйственной продукции, предназначенной для дальнейшего использования в качестве пищевой продукции.; Реестровый номер границы: 24:55-6.855; Вид объекта реестра границ: Зона с особыми условиями использования территории; Вид зоны по документу: Санитарно-защитная зона для объекта "Комплексное развитие рудника "Комсомольский" Заполярного филиала ПАО ГМК "Норильский никель" по адресу: Красноярский край, г. Норильск, район Талнах; Тип зоны: Санитарно-защитная зона предприятий, сооружений и иных объектов; Номер: 24:55-6.855

полное наименование должности	 ДОКУМЕНТ ПОДПИСАН ЭЛЕКТРОННОЙ ПОДПИСЬЮ Сертификат: 0091AAF5A599507BC7E6D39D2DFA052F9A Владелец: ФЕДЕРАЛЬНАЯ СЛУЖБА ГОСУДАРСТВЕННОЙ РЕГИСТРАЦИИ, КАДАСТРА И КАРТОГРАФИИ Действителен: с 16.09.2025 по 10.12.2026	инициалы, фамилия