






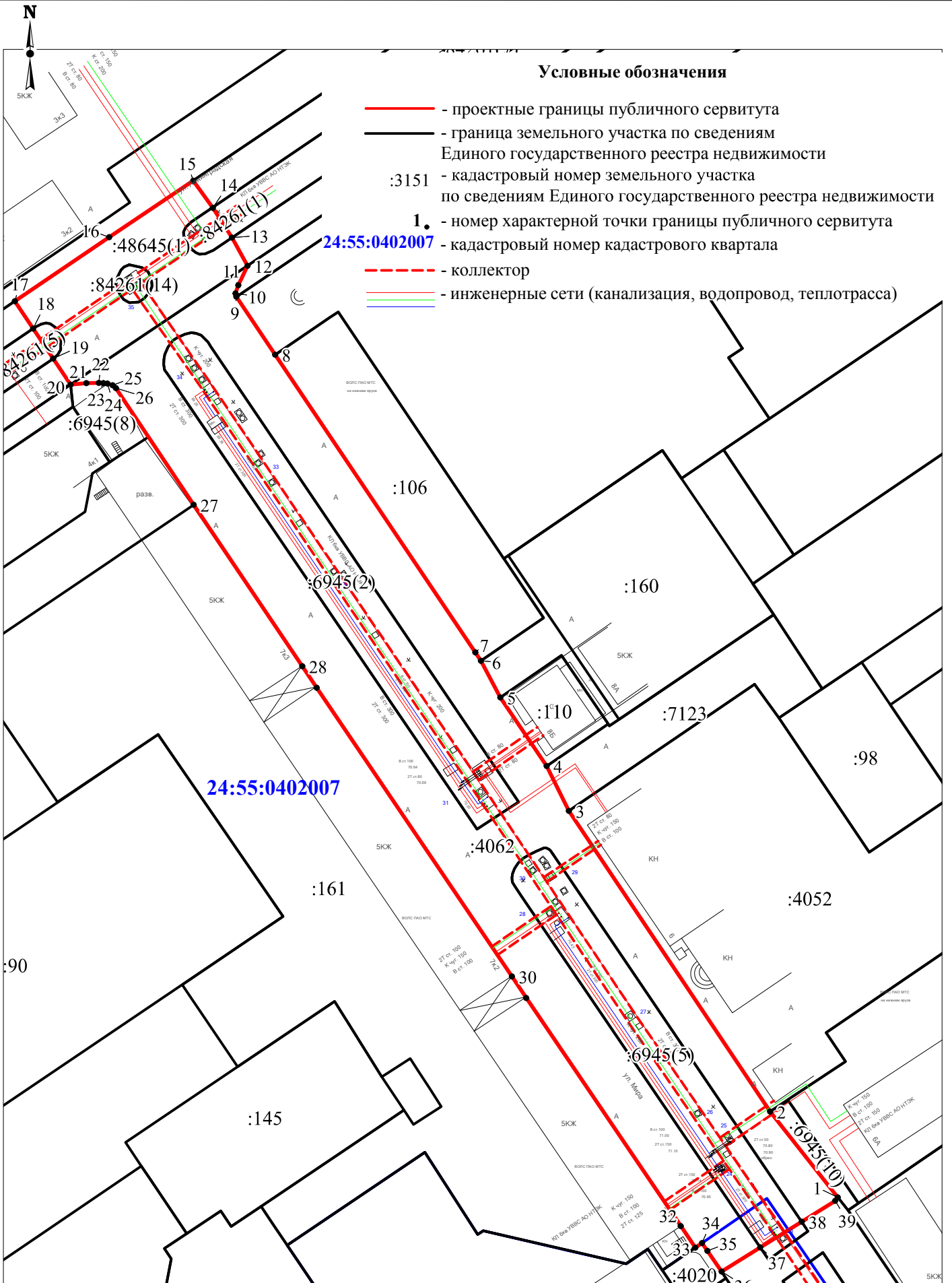


Условные обозначения

-  - проектные границы публичного сервитута
-  - граница земельного участка по сведениям Единого государственного реестра недвижимости
-  - кадастровый номер земельного участка по сведениям Единого государственного реестра недвижимости
-  - номер характерной точки границы публичного сервитута
-  - кадастровый номер кадастрового квартала
-  - коллектор
-  - инженерные сети (канализация, водопровод, теплотрасса)



24:55:0402007