







Условные обозначения:

-  - проектные границы публичного сервитута и характерные точки
-  - ось планируемого трубопровода
-  - граница и кадастровый номер земельного участка, в отношении которого устанавливается публичный сервитут
-  - граница и кадастровый номер земельного участка, учтенных в ЕГРН
-  - граница зон планируемого размещения линейного объекта
-  - граница и номер кадастрового квартала

Взам. инв.Н

Подпись и дата

Инв.Н подл.

Подпись



Дата

22.09.2023г.

МП

Масштаб 1:1000

Формат А4