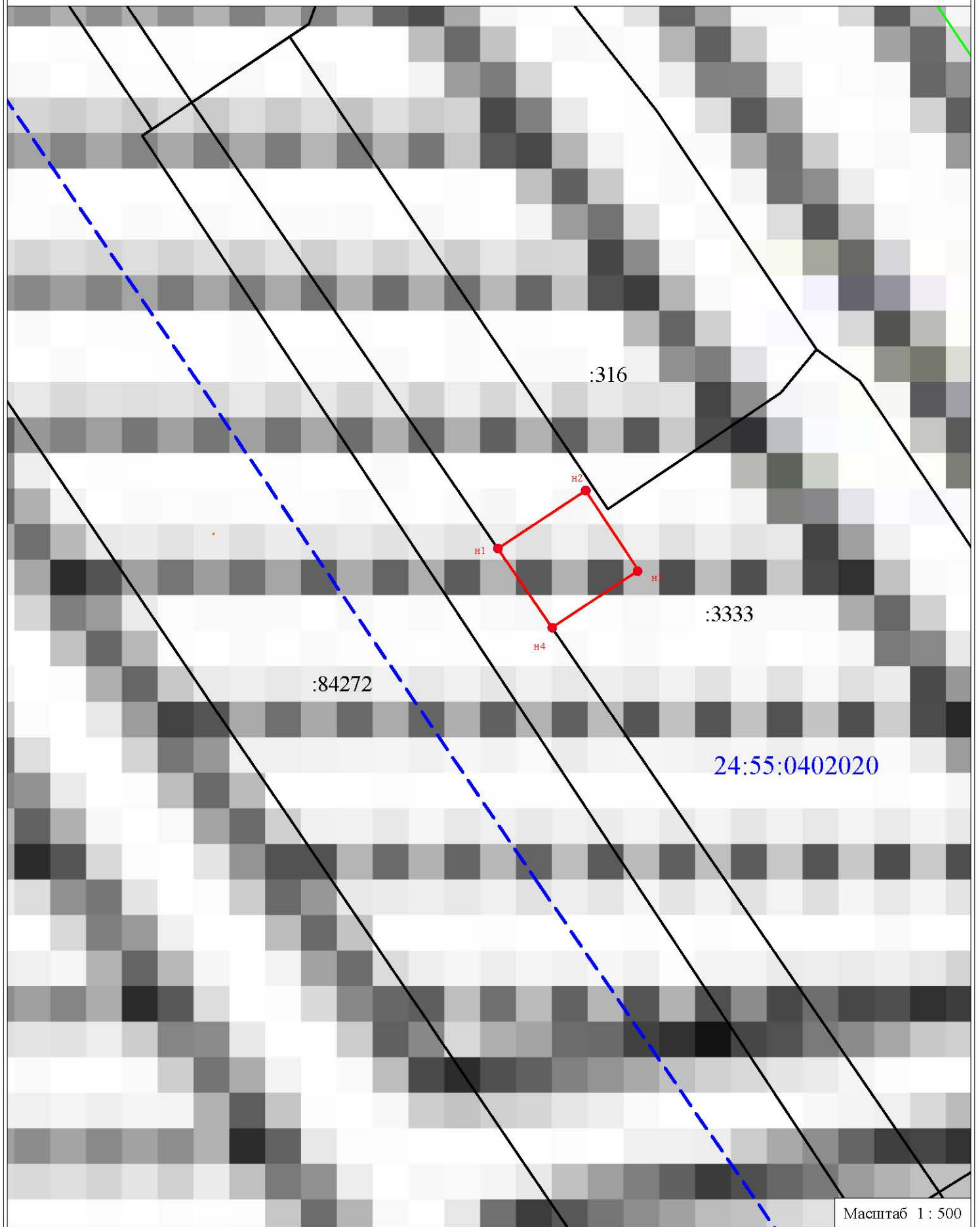






План границ объекта



Масштаб 1 : 500

Используемые условные знаки и обозначения:

-  - Проектная граница публичного сервитута
-  1,2.....n - Характерная точка границы публичного сервитута
-  - Границы земельных участков, включенных в ЕГРН
-  24:55:0402020 - Граница и номер кадастрового квартала