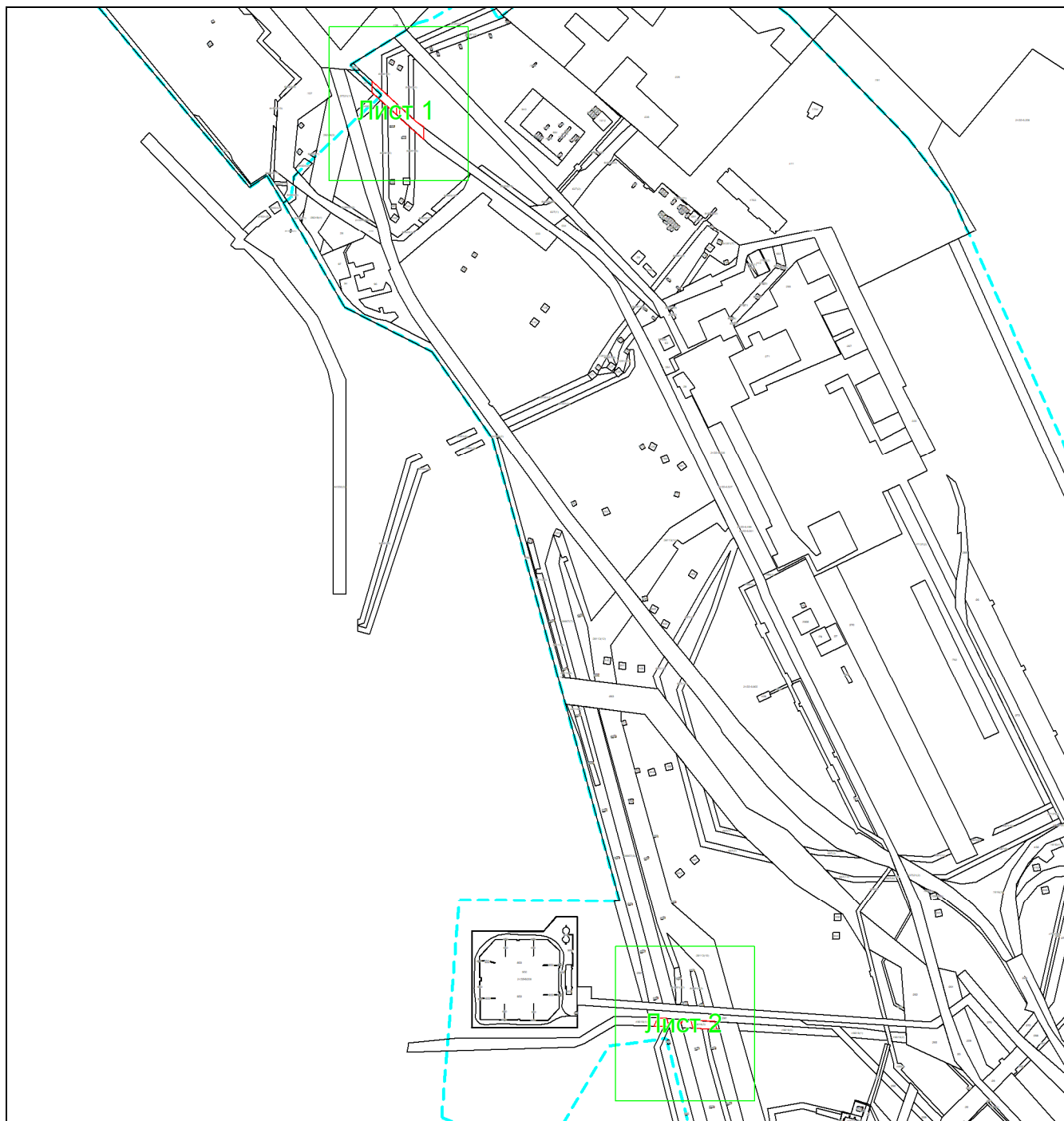


План границ публичного сервитута

Основной лист



Масштаб 1: 13541

Используемые условные знаки и обозначения:



– область выносного листа,

23

– номер выносного листа.

Выносной лист №1



Масштаб 1:2000

Используемые условные знаки и обозначения приведены на отдельной странице в конце раздела.






Выносной лист №2



Масштаб 1:2000

Используемые условные знаки и обозначения приведены на отдельной странице в конце раздела.

Используемые условные знаки и обозначения:

-  – проектная граница публичного сервитута,
-  – установленная граница муниципального образования,
-  – установленная граница населенного пункта,
-  – граница земельного участка,
-  – характерная точка публичного сервитута.