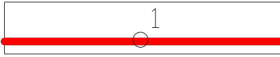




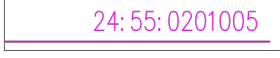


Условные обозначения:

-  — проектные границы публичного сервитута и характерные точки
-  — ось планируемого трубопровода
-  — граница и кадастровый номер земельного участка, в отношении которого устанавливается публичный сервитут
-  — граница и кадастровый номер земельного участка, учтенных в ЕГРН
-  — граница зон планируемого размещения линейного объекта
-  — граница и номер кадастрового квартала

Взам. инв.Н

Подпись и дата

Инв.Н подл.