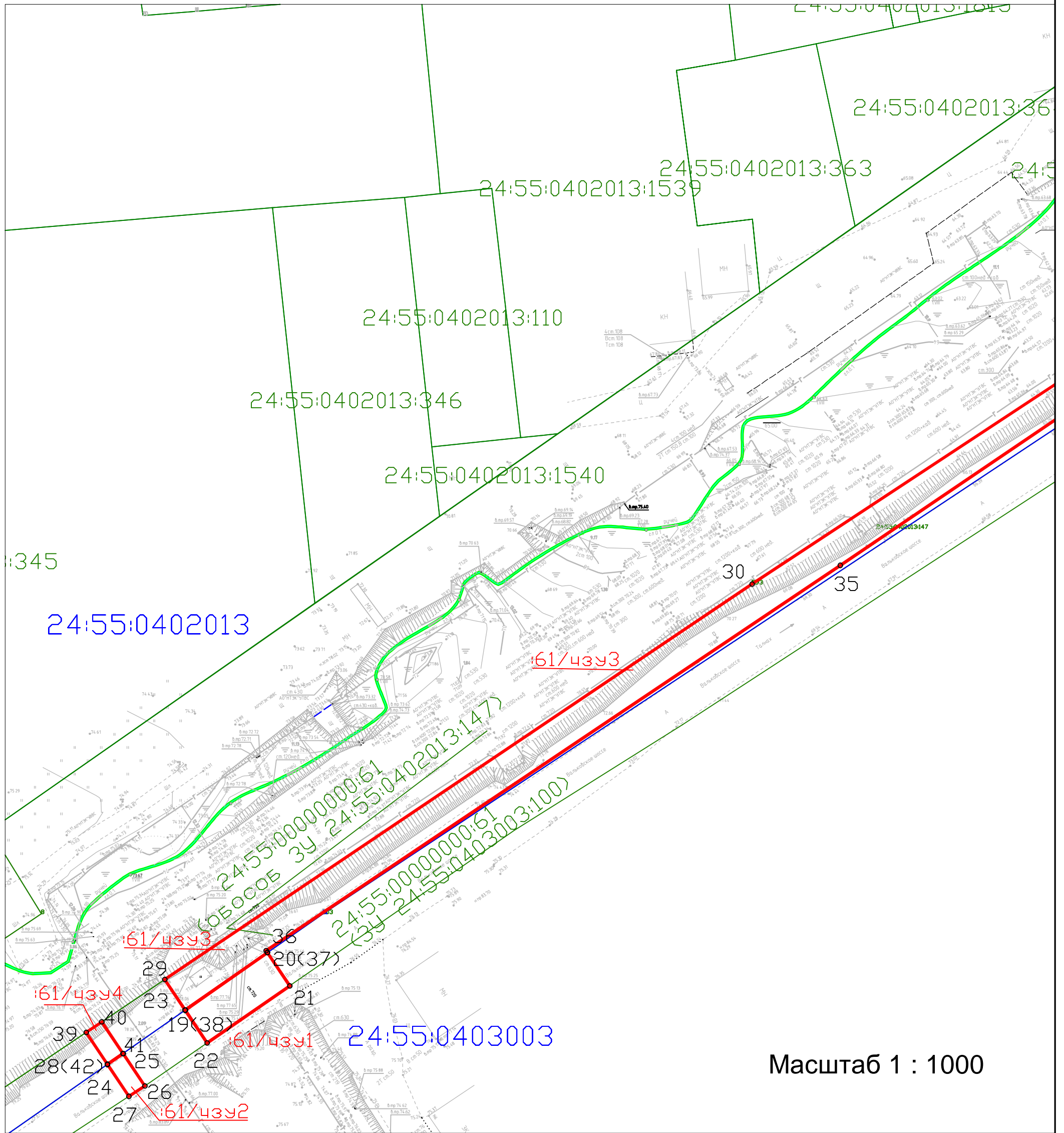


Схема расположения границ публичного сервитута

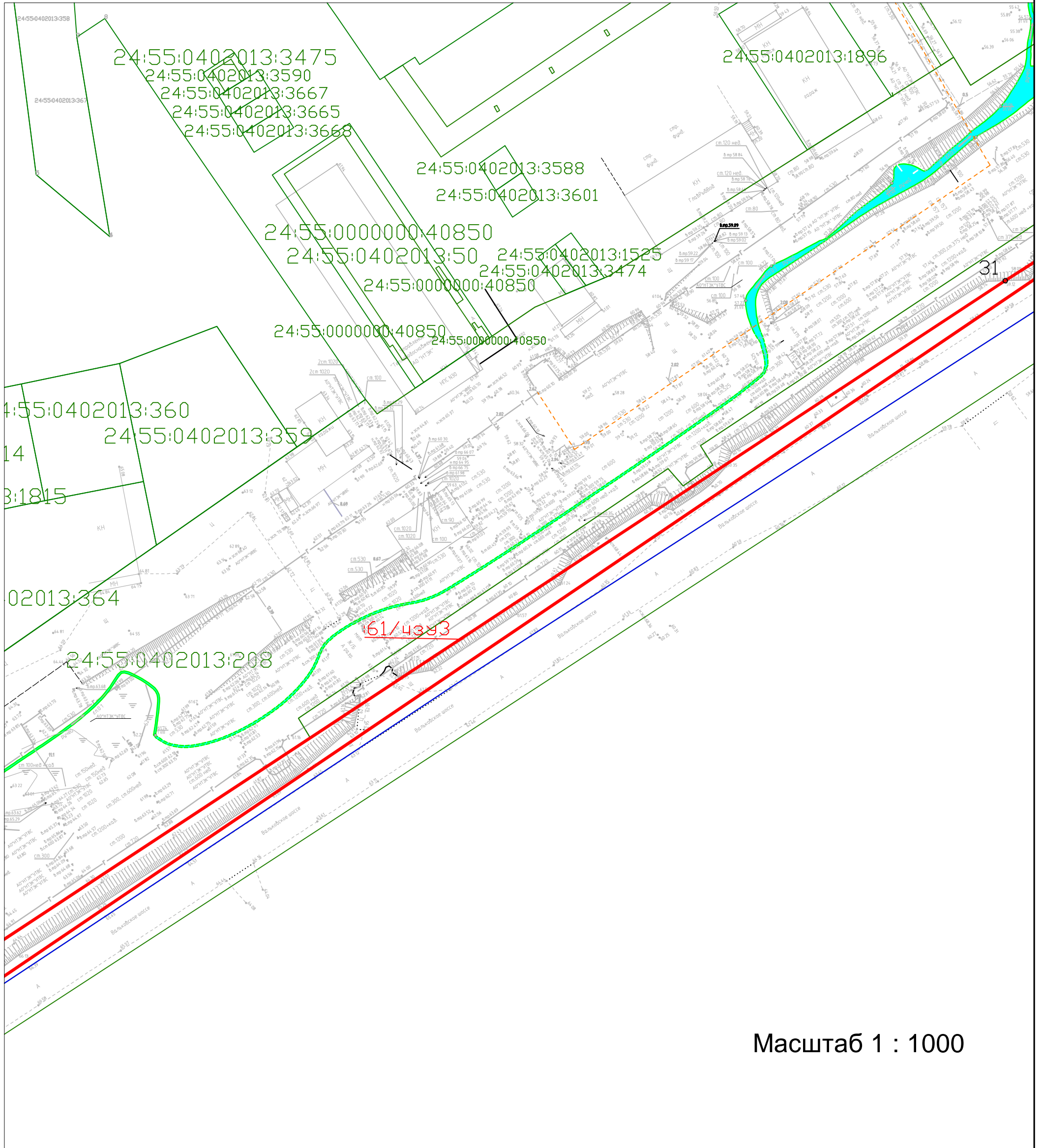


Масштаб 1 : 1000

Условные обозначения

- 24:55:0402013 - Границы и номер кадастрового квартала
- - Границы части земельного участка, испрашиваемого под реконструкцию газопровода
- :61/чзч1 - Обозначение образуемой части земельного участка
- - Существующая граница земельного участка, сведения о которой содержатся в ЕГРН
- 24:55:0402013:112 - Кадастровый номер земельного участка, сведения о котором содержатся в ЕГРН
- - - - Ось газопровода
- 1 - Номера поворотных точек

Схема расположения границ публичного сервитута



Масштаб 1 : 1000

Условные обозначения

24:55:0402013 - Границы и номер кадастрового квартала

— - Границы части земельного участка, испрашиваемого под реконструкцию газопровода

:61/чзу1 - Обозначение образуемой части земельного участка

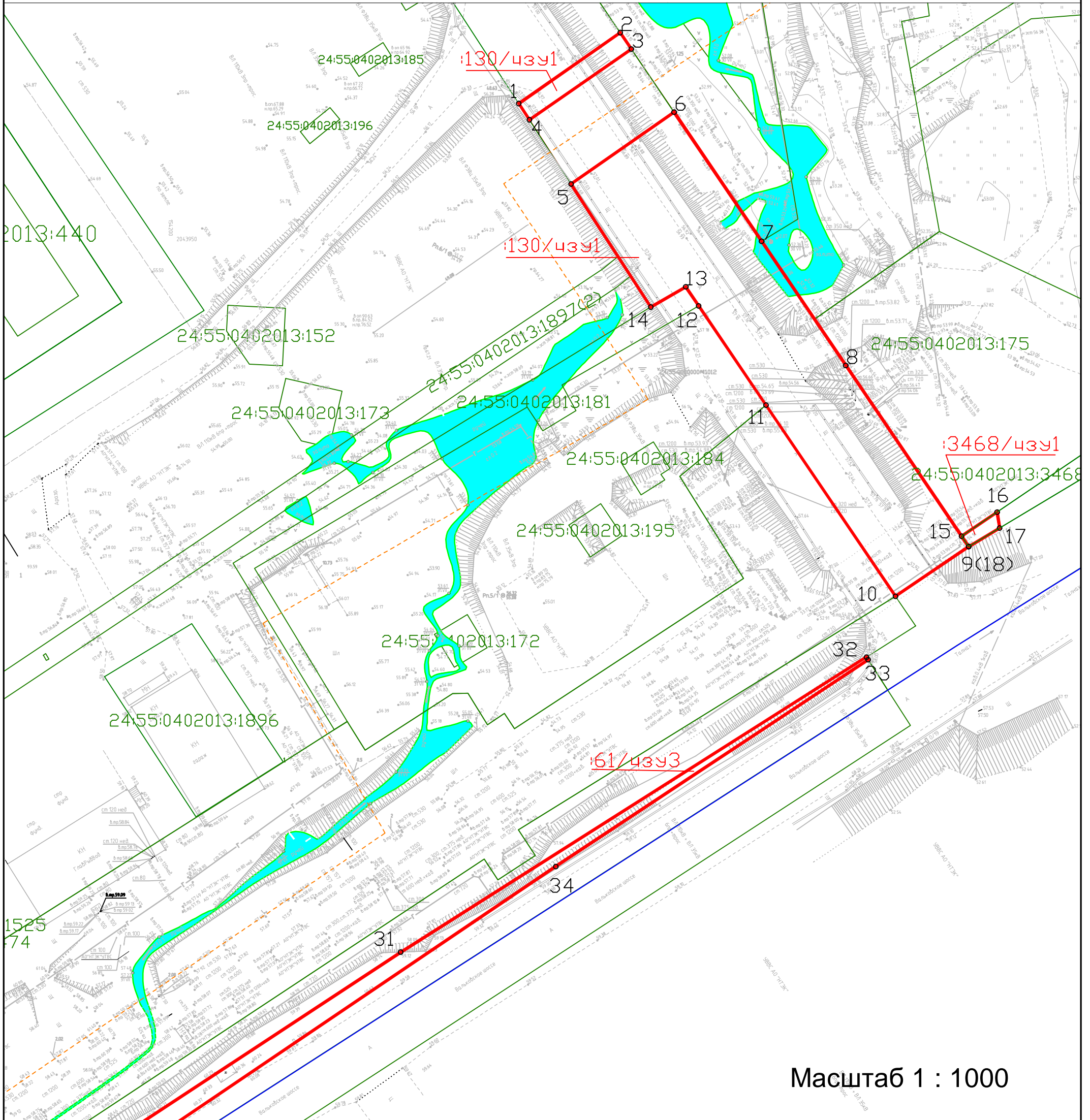
— - Существующая граница земельного участка, сведения о которой содержатся в ЕГРН

24:55:0402013:112 - Кадастровый номер земельного участка, сведения о котором содержатся в ЕГРН

- - - - Ось газопровода

● 1 - Номера поворотных точек

Схема расположения границ публичного сервитута



Условные обозначения

- 24:55:0402013 - Границы и номер кадастрового квартала
- Границы части земельного участка, испрашиваемого под реконструкцию газопровода
- :130/чзз1 - Обозначение образуемой части земельного участка
- Существующая граница земельного участка, сведения о которой содержатся в ЕГРН
- 24:55:0402013:112 - Кадастровый номер земельного участка, сведения о котором содержатся в ЕГРН
- Ось газопровода
- 1 - Номера поворотных точек