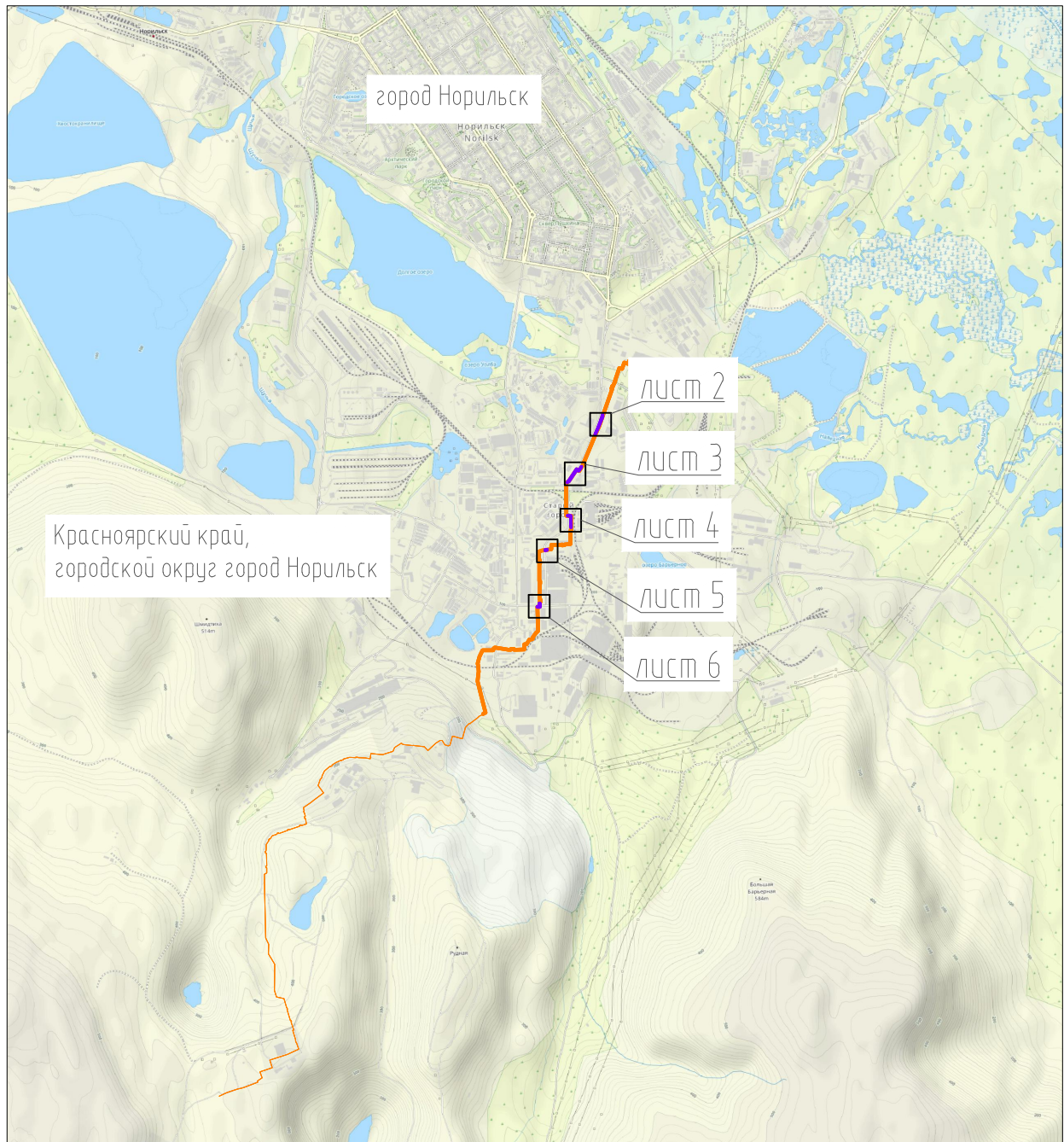



Схема расположения границ публичного сервитута



Масштаб 1 : 50 000

Формат А4
Лист 1

Условные обозначения:



- проектные границы публичного сервитута

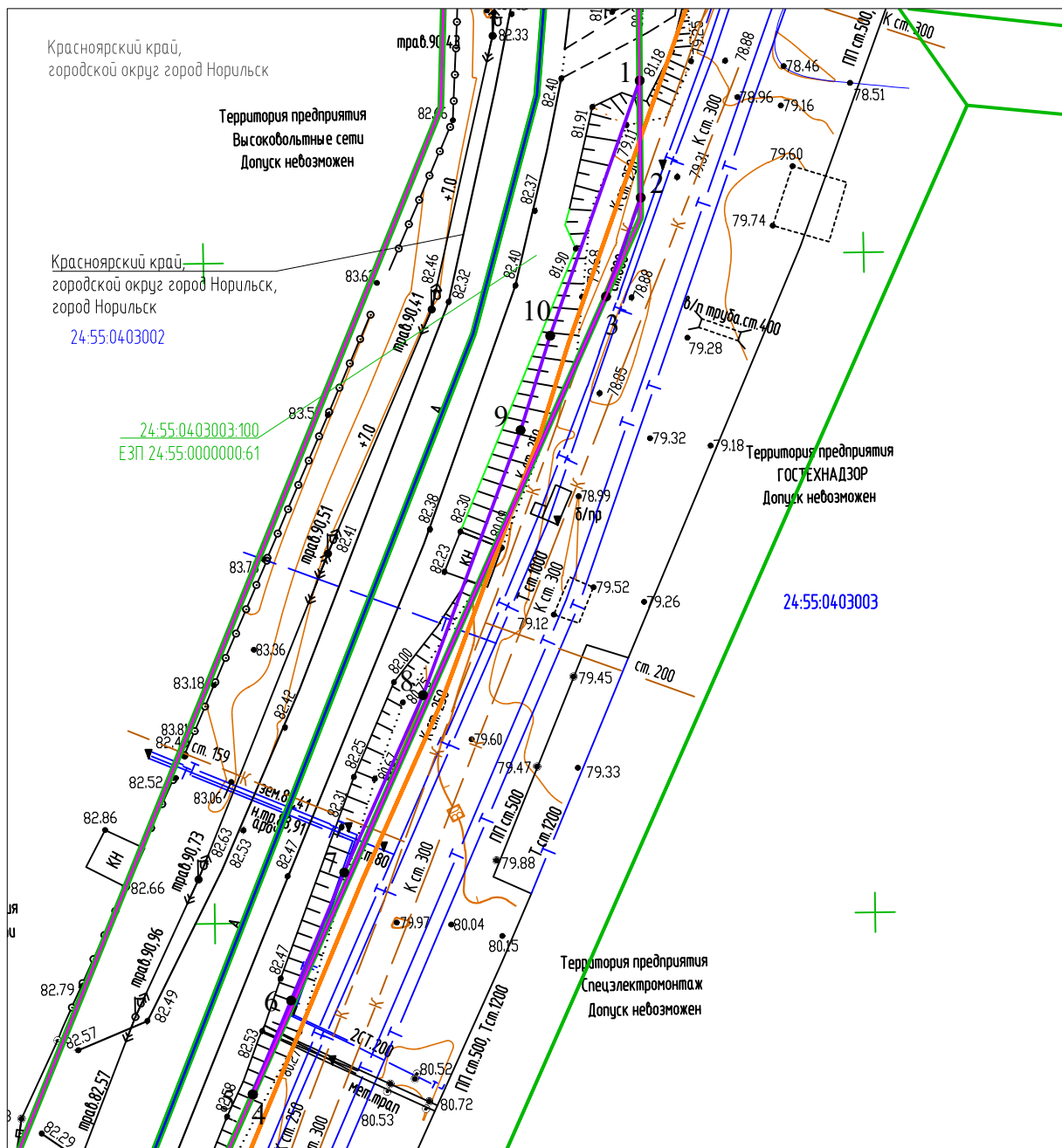


- границы административно-территориальных образований



- ось проектируемого паропровода

Схема расположения границ публичного сервитута



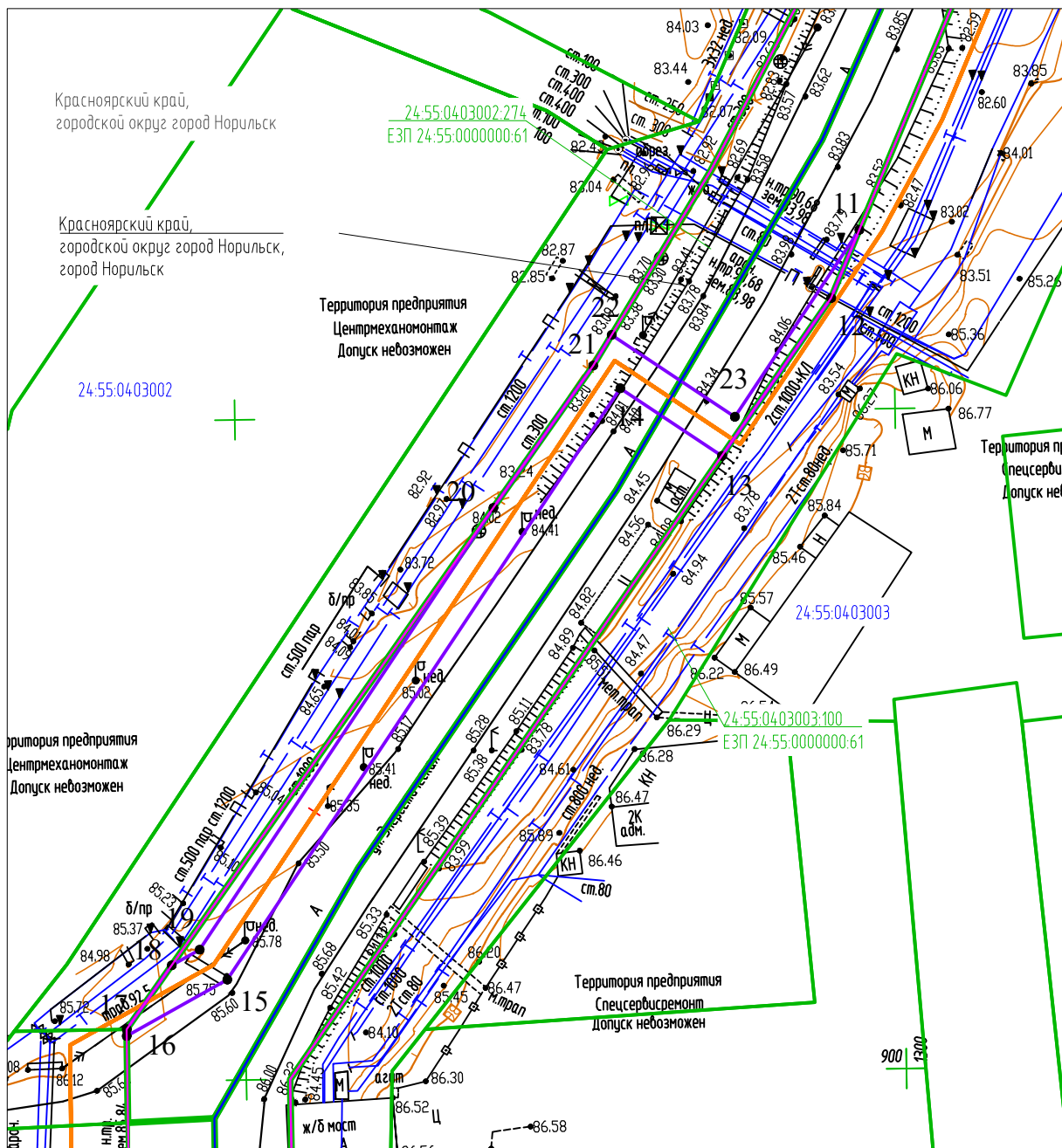
Масштаб 1 : 1 000

Формат А4
Лист 2

Условные обозначения:

- проектные границы публичного сервитута
- 24:55:04:03004:74 – границы существующих земельных участков, учтенных в ЕГРН
- 24:55:04:03004 – границы кадастрового квартала
- 1. ● – характерная точка и номер проектных границ публичного сервитута
- границы административно-территориальных образований
- ось проектируемого паропровода

Схема расположения границ публичного сервитута



Масштаб 1 : 1 000

Формат А4
Лист 3

Условные обозначения:







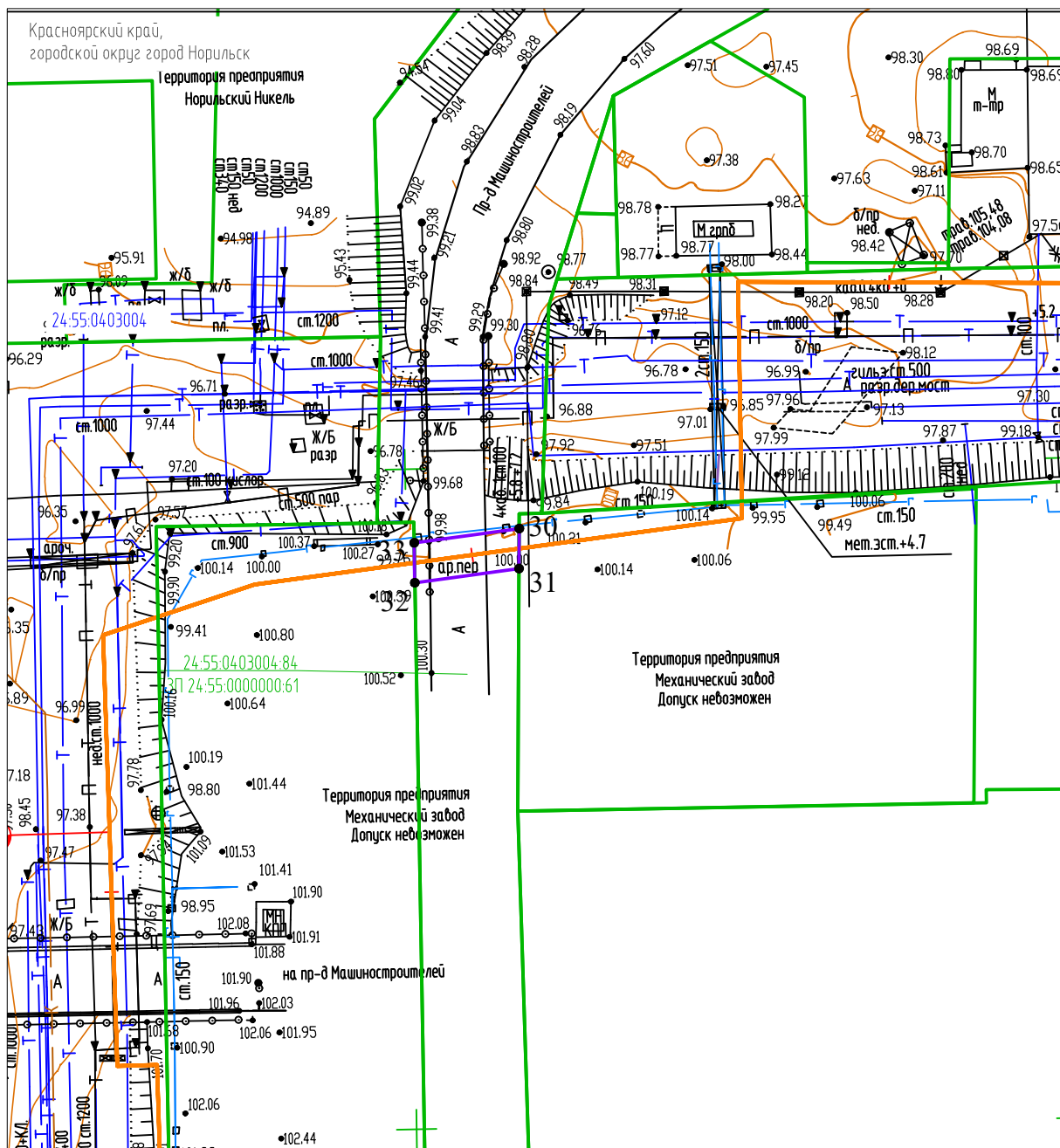
-  – проектные границы публичного сервитута
-  24:55:04:03004:74 – границы существующих земельных участков, учтенных в ЕГРН
-  24:55:04:03004 – границы кадастрового квартала
-  1. – характерная точка и номер проектных границ публичного сервитута
-  – границы административно-территориальных образований
-  – ось проектируемого паропровода

Схема расположения границ публичного сервитута



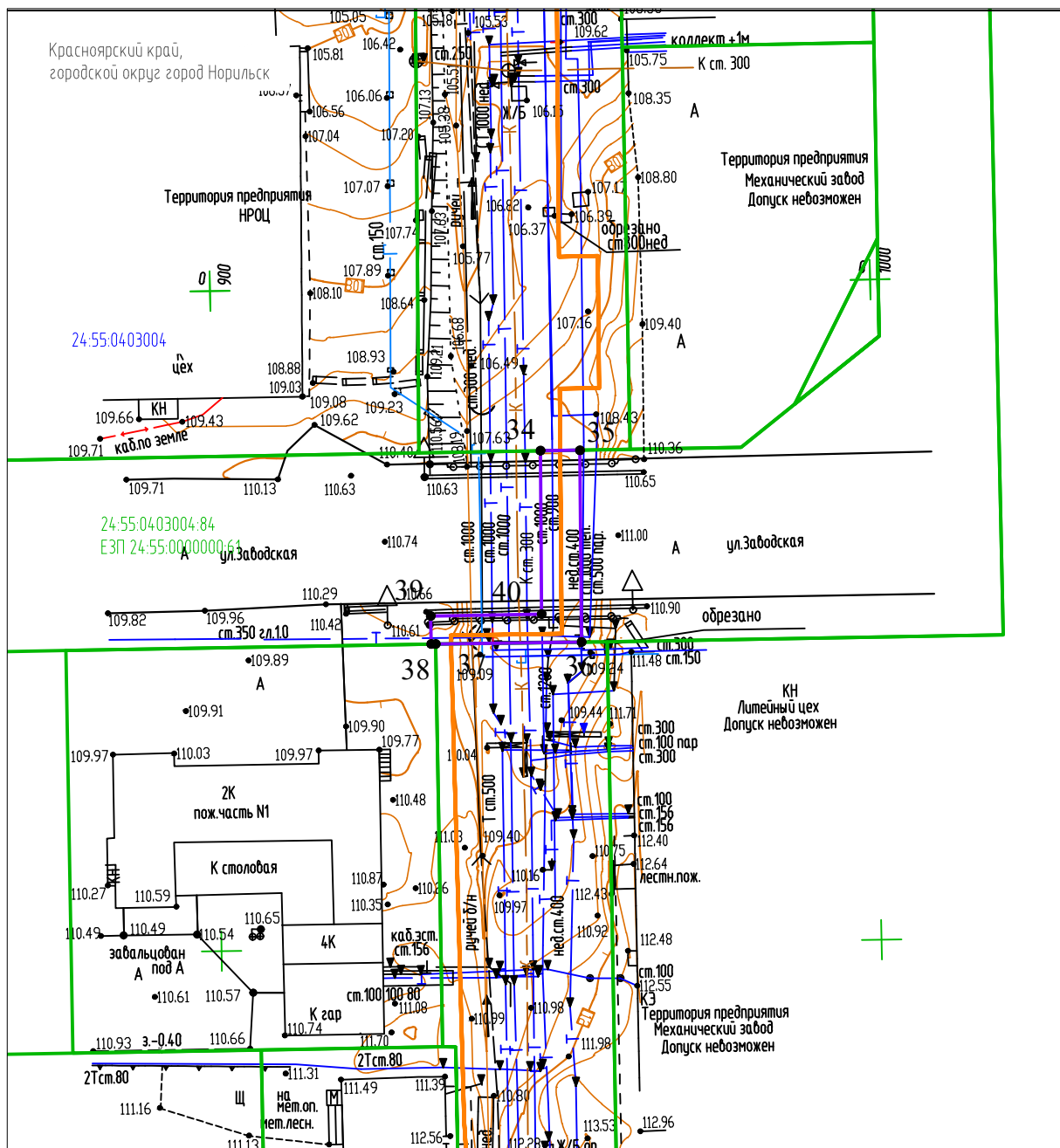
Масштаб 1 : 1 000

Формат А4
Лист 5

Условные обозначения:

- проектные границы публичного сервитута
- 24:55:0403004:74 – границы существующих земельных участков, учтенных в ЕГРН
- 24:55:0403004 – границы кадастрового квартала
- 1. • – характерная точка и номер проектных границ публичного сервитута
- границы административно-территориальных образований
- ось проектируемого паропровода

Схема расположения границ публичного сервитута



Масштаб 1 : 1 000

Формат А4
Лист 6

Условные обозначения:

- проектные границы публичного сервитута
- 24:55:04:03004:74 – границы существующих земельных участков, учтенных в ЕГРН
- 24:55:04:03004 – границы кадастрового квартала
- 1. ● – характерная точка и номер проектных границ публичного сервитута
- границы административно-территориальных образований
- ось проектируемого паропровода