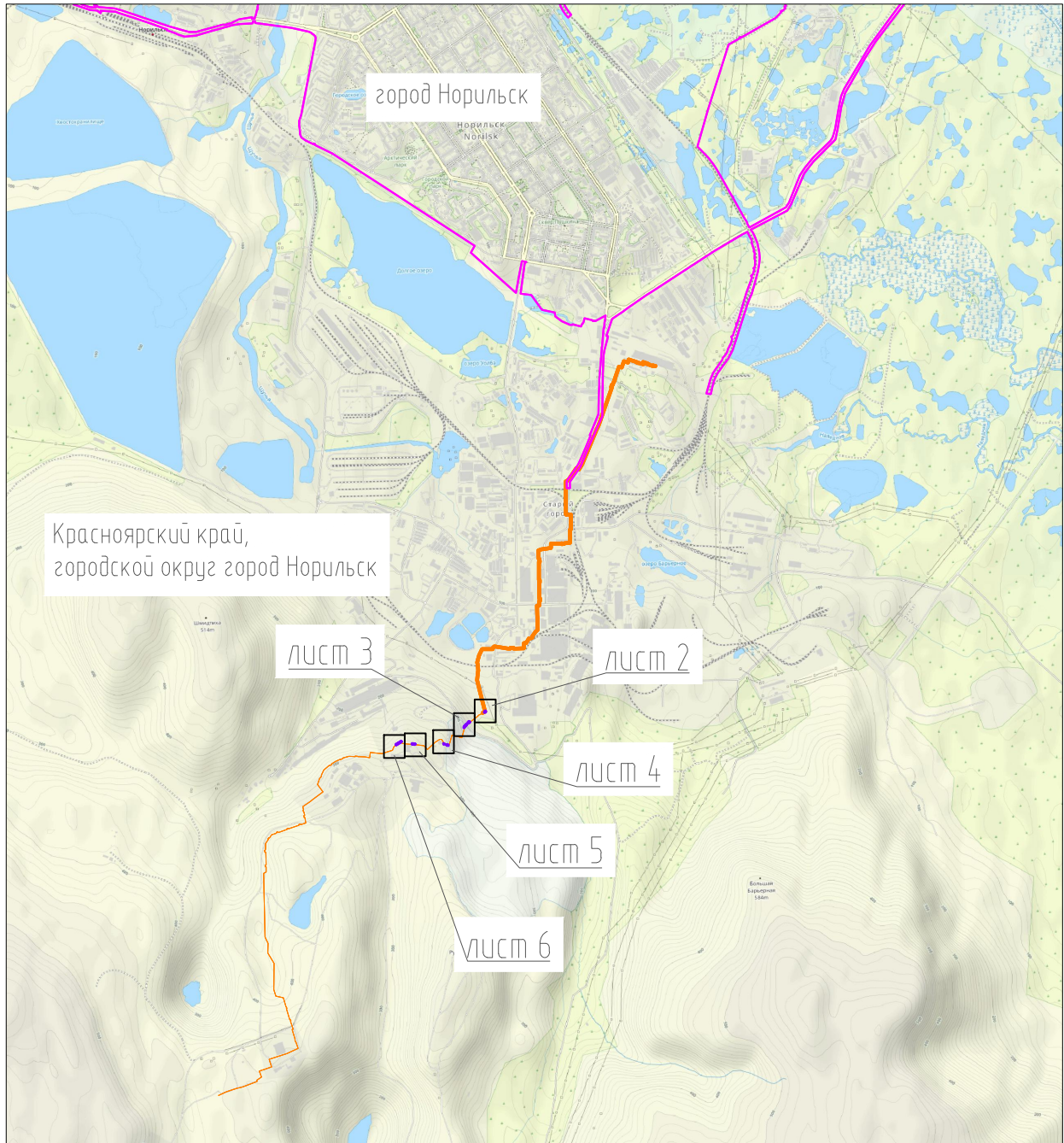





Раздел 4
Схема расположения границ публичного сервитута



Масштаб 1 : 50 000

Формат А4
Лист 1

Условные обозначения:

-  – проектные границы публичного сервитута
-  – границы административно-территориальных образований
-  – ось проектируемого паропровода

Подпись

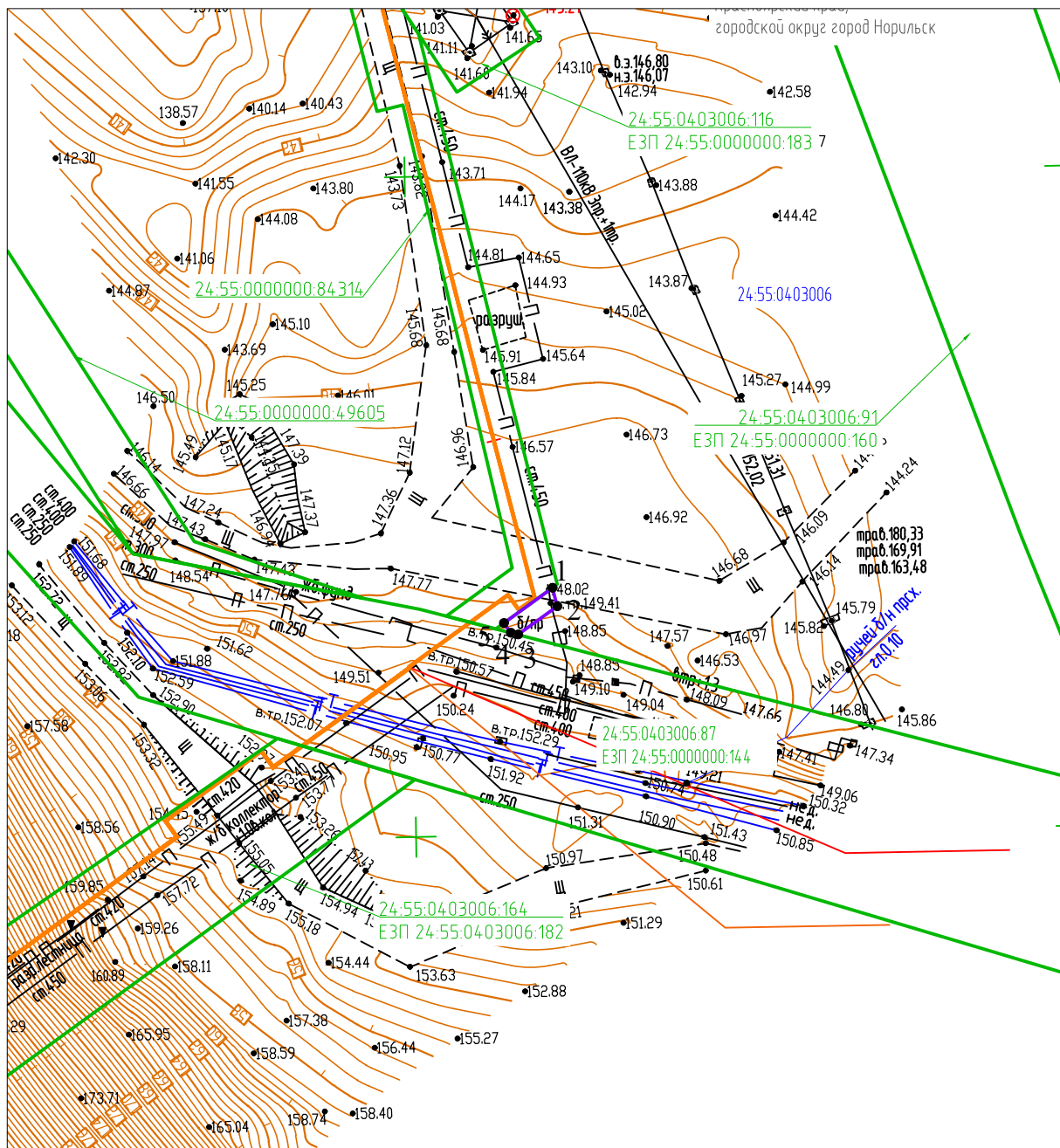
М.П.



Дата 28.09.2023

Раздел 4

Схема расположения границ публичного сервитута



Масштаб 1 : 1 000

Формат А4
Лист 2

Условные обозначения:

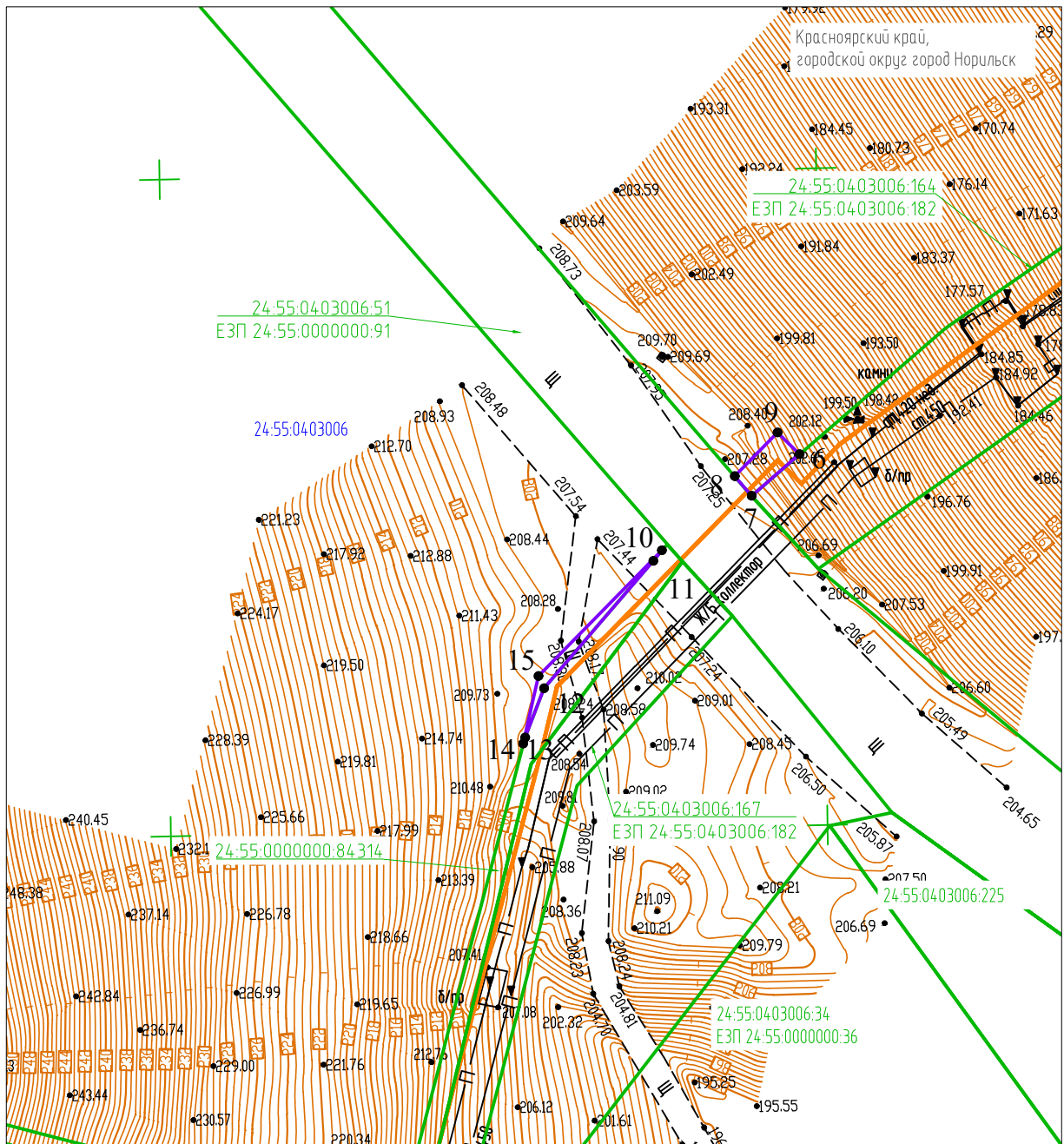
- проектные границы публичного сервитута
- 24:55:0403004:74 - границы существующих земельных участков, учтенных в ЕГРН
- 24:55:0403004 - границы кадастрового квартала
- 1. - характерная точка и номер проектных границ публичного сервитута
- границы административно-территориальных образований
- ось проектируемого паропровода

Подпись _____ Дата 28.09.2023

М.П.









Раздел 4
 Схема расположения границ публичного сервитута



Масштаб 1 : 1 000

Формат А4
 Лист 3

Условные обозначения:

-  – проектные границы публичного сервитута
-  – границы существующих земельных участков, учтенных в ЕГРН
-  – границы кадастрового квартала
-  – характерная точка и номер проектных границ публичного сервитута
-  – границы административно-территориальных образований
-  – ось проектируемого паропровода

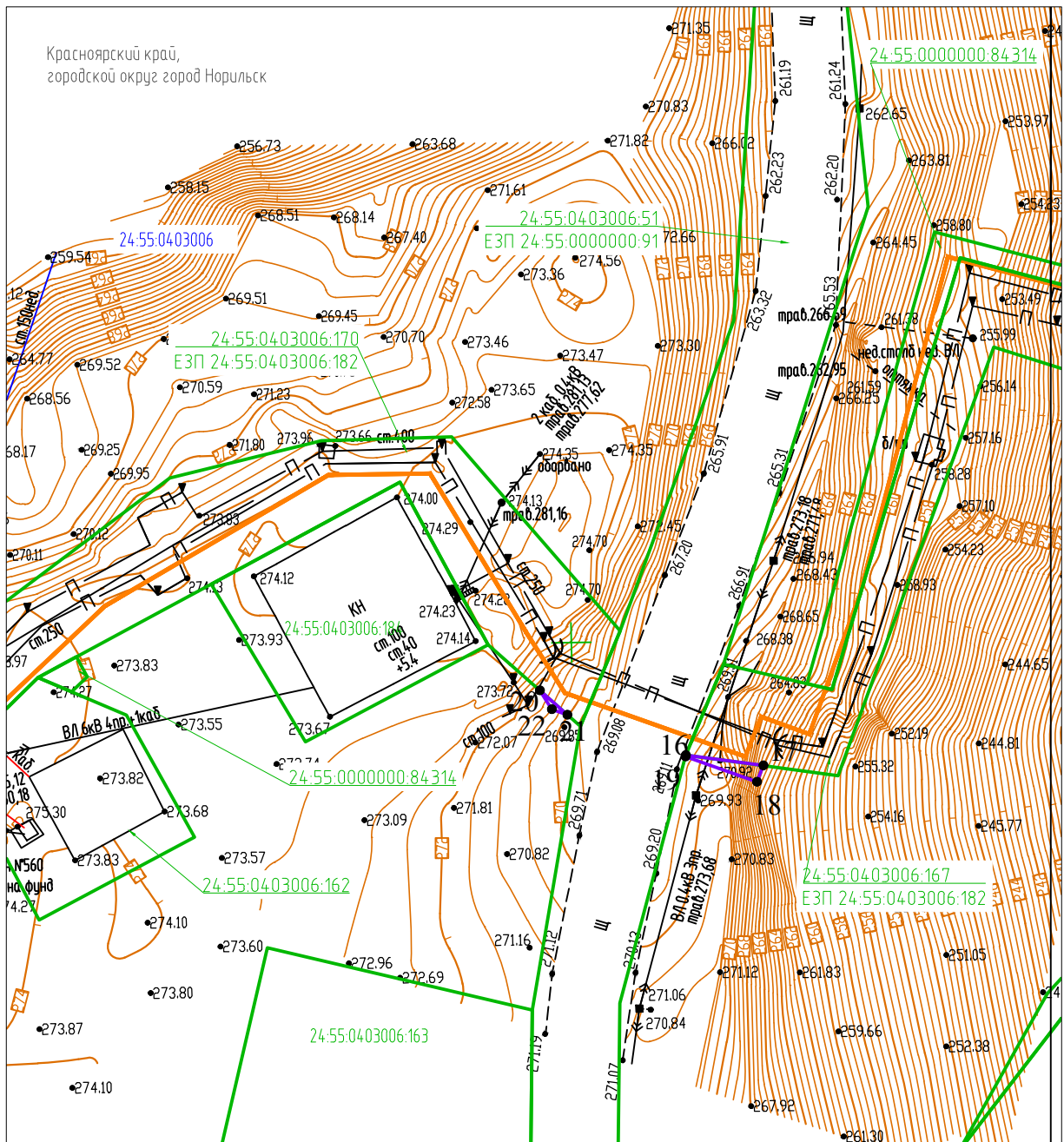
Подпись _____ Дата 28.09.2023

М.П.



Раздел 4

Схема расположения границ публичного сервитута



Масштаб 1 : 1 000

Формат А4
Лист 4

Условные обозначения:

- проектные границы публичного сервитута
- 24:55:04:03004:74 - границы существующих земельных участков, учтенных в ЕГРН
- 24:55:04:03004 - границы кадастрового квартала
- 1. - характеристическая точка и номер проектных границ публичного сервитута
- границы административно-территориальных образований
- ось проектируемого паропровода

Подпись _____

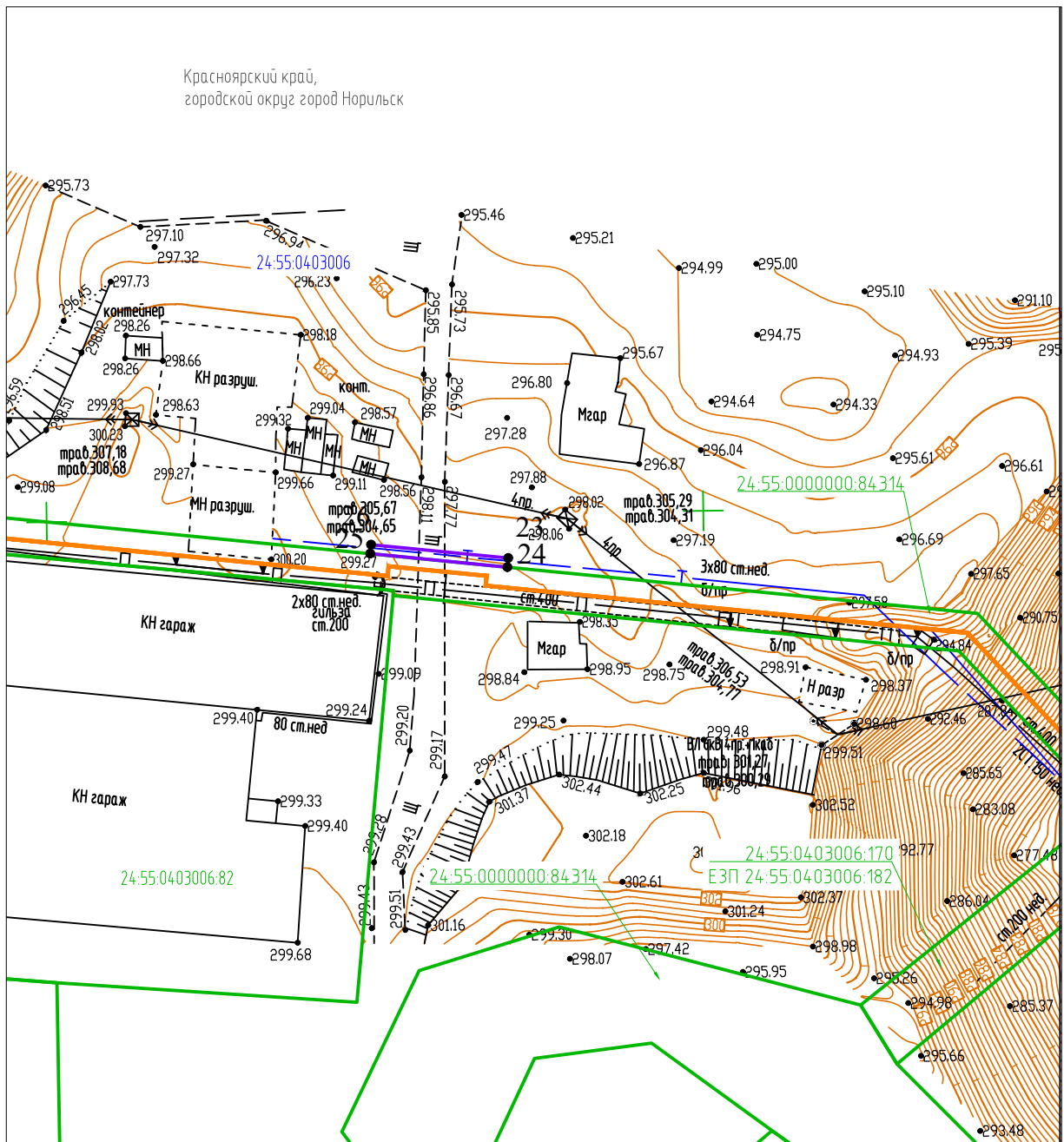


Дата 28.09.2023

М.П.

Раздел 4

Схема расположения границ публичного сервитута



Масштаб 1 : 1 000

Формат А4
Лист 5

Условные обозначения:

- проектные границы публичного сервитута
- 24:55:0403004:74 – границы существующих земельных участков, учтенных в ЕГРН
- 24:55:0403004 – границы кадастрового квартала
- 1. – характерная точка и номер проектных границ публичного сервитута
- границы административно-территориальных образований
- ось проектируемого паропровода

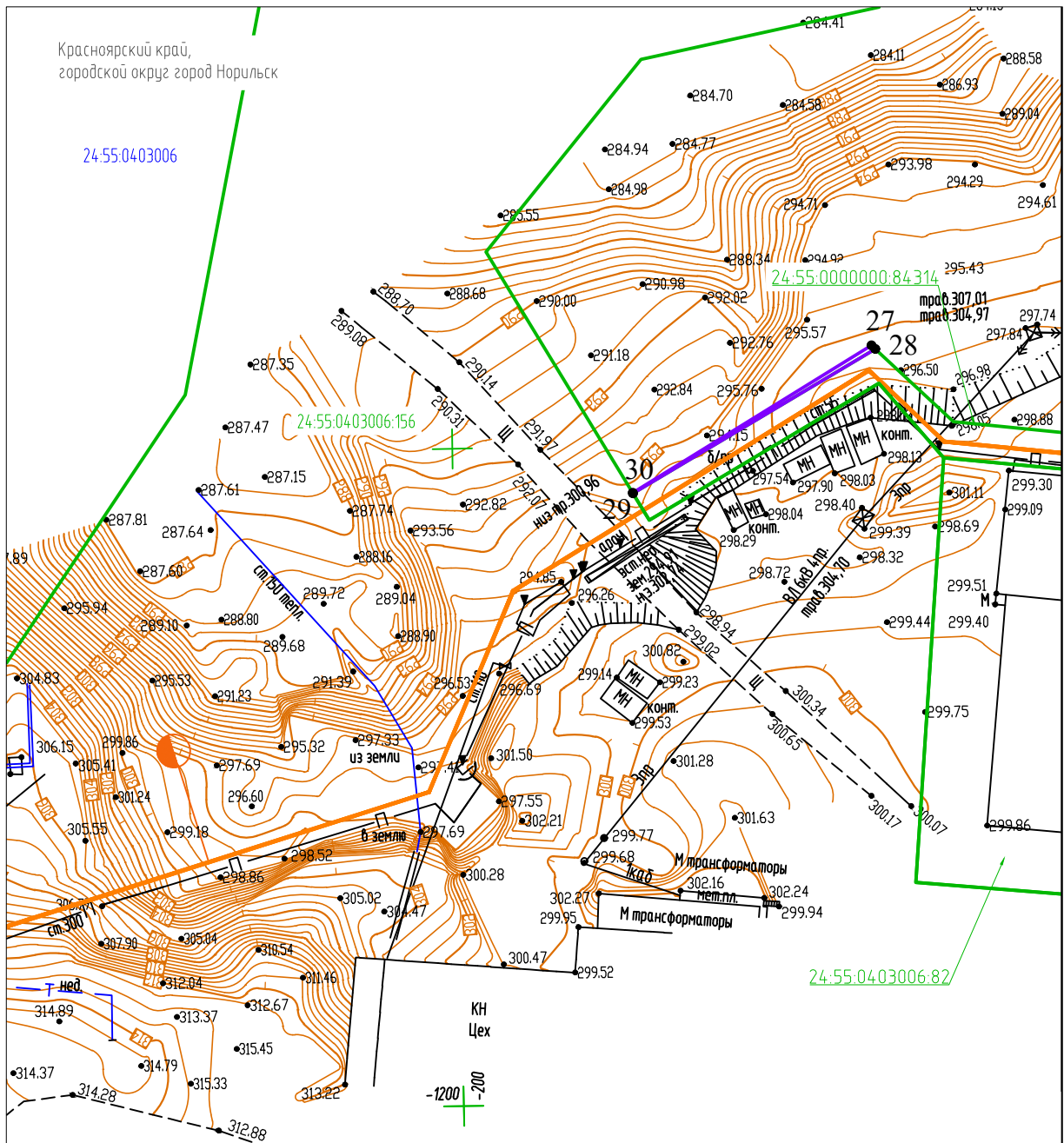
Подпись _____ Дата 28.09.2023

М.П.



Раздел 4







Схема расположения границ публичного сервитута



Масштаб 1 : 1 000

Формат А4
Лист 6

Условные обозначения:

-  - проектные границы публичного сервитута
-  - границы существующих земельных участков, учтенных в ЕГРН
-  - границы кадастрового квартала
-  - характерная точка и номер проектных границ публичного сервитута
-  - границы административно-территориальных образований
-  - ось проектируемого паропровода

Подпись

М.П.



Дата 28.09.2023